



P/9453004



REPUBLIKA HRVATSKA  
Ministarstvo mora, prometa  
i infrastrukture  
Uprava pomorstva

*Ovo Rješenje postalo je izvršno  
dana 9. siječnja 2026. godine*



KLASA: UP/I-342-22/25-01/129  
URBROJ: 530-03-1-25-3  
Zagreb, 31. prosinca 2025. godine

Ministarstvo mora, prometa i infrastrukture (OIB: 228745151170) (u daljnjem tekstu: Ministarstvo), nadležno temeljem članka 20. stavka 1. Zakona o pomorskom dobru i morskim lukama („Narodne novine” br. 83/23 - u daljnjem tekstu: Zakon), rješavajući po prijedlogu granice pomorskog dobra na dijelu k.o. Rovinj, na lokaciji kamp „Amarin“ - zapad, izrađenom od strane Povjerenstva za granice pomorskog dobra Istarske županije (KLASA/CLASSE: 342-01/24-01/259, URBROJ/N:PROT: 2163-08-01/10-25-7, Pazin, 21. kolovoza 2025. (u daljnjem tekstu: predlagatelj), donosi

## RJEŠENJE

- I. **Određuje se granica pomorskog dobra na dijelu k.o. Rovinj, na lokaciji kamp „Amarin“ – zapad, koja je na grafičkim podlogama – geodetskoj snimci područja i digitalnom ortofoto planu, ucrtana i označena linijom crvene boje kao spojnom linijom od točke 1 do točke 47.**
- II. **Određenom granicom iz točke I. ovog Rješenja, u odnosu na preklap katastarskog plana na grafičkim podlogama – geodetskoj snimci područja i digitalnom ortofoto planu, u pojas pomorskog dobra obuhvaćene su površine kopna pripadnosti:**
  - za cijelo k.č.br.: 2024/6, 10016/7 i 10016/3 te
  - dijelu k.č.br.: 2025/4, 10016/2, 2025/1 i 10016/5, sve k.o. Rovinj.

Granicom, u pojas pomorskog dobra obuhvaćene su za cijelo i površine koje u naravi čine kopno ali bez katastarske evidencije, te su iste kao kopno vidljive i na pregledniku Državne geodetske uprave – Geoportalu – digitalni ortofoto snimak iz 2011. godine (u naravi šljunčane i betonirane površine - prostor plaže).

Različitosti između stvarnog i katastarskog stanja iz prethodnog stavka uskladiti će se u postupku izrade i provedbe geodetskog elaborata temeljem ovog Rješenja.

Za k.č.br.: 10016/3, 10016/5 i 10016/7, sve k.o. Rovinj ne postoji zemljišnoknjižna identifikacija.

III. Granica pomorskog dobra iz točke I. ovog Rješenja, određena je spojnom linijom lomnih točaka čiji su položaji definirani koordinatama izraženim u metrima, u HTRS96/TM koordinatnom sustavu kako slijedi:

TOČKA	E	N
1	273345.52	5000032.77
2	273346.25	5000035.50
3	273347.61	5000041.22
4	273347.80	5000043.08
5	273351.32	5000056.69
6	273351.76	5000060.20
7	273342.84	5000062.29
8	273326.18	5000068.18
9	273324.30	5000068.80
10	273311.16	5000073.24
11	273309.16	5000073.94
12	273298.15	5000077.62
13	273288.68	5000080.81
14	273288.11	5000080.96
15	273287.70	5000080.96
16	273287.28	5000080.82
17	273286.87	5000080.63
18	273286.02	5000080.11
19	273285.28	5000079.42
20	273284.30	5000078.99
21	273283.33	5000078.58
22	273282.31	5000078.26
23	273281.28	5000078.02
24	273280.31	5000077.88
25	273279.34	5000077.83
26	273278.36	5000077.82
27	273277.33	5000077.87
28	273276.20	5000078.10
29	273275.41	5000078.32
30	273274.60	5000078.55
31	273273.89	5000078.87
32	273272.85	5000079.35
33	273271.91	5000079.90
34	273271.12	5000080.42
35	273270.34	5000081.09
36	273269.66	5000081.81

37	273268.93	5000082.54
38	273268.06	5000083.85
39	273266.54	5000082.92
40	273265.88	5000082.52
41	273256.81	5000085.57
42	273246.39	5000088.97
43	273243.78	5000089.93
44	273238.49	5000093.85
45	273238.50	5000089.45
46	273239.24	5000082.20
47	273237.75	5000067.22

IV. Grafičke podloge – geodetska snimka područja i digitalni ortofoto (DOF) plan, obje s preklapom katastarskog plana i u mjerilu 1:500 (izrađivač: društvo GEOSFERA d.o.o., Rijeka, broj elaborata: 2024-159, datum izrade: 08. listopada 2024. godine) s ucrtanom i označenom granicom pomorskog dobra iz točke I., ovjerene od strane predlagatelja, čine, kao prilogi, sastavne dijelove ovog Rješenja.

V. Temeljem ovog Rješenja potrebno je izraditi geodetski elaborat u svrhu njegove provedbe s ciljem upisa pomorskog dobra na onim dijelovima granicom obuhvaćenog kopna koji je katastarski evidentiran, a nije još upisan kao takav, te onim dijelovima granicom obuhvaćenog postojećeg kopna koji katastarski nije evidentiran, ali je kao kopno vidljiv na DOF-u 5/2011 i s kojim radnjama će se ujedno uskladiti kako različitosti između katastarskih i zemljišnoknjižnih evidencija tako i različitosti istih evidencija u odnosu na stvarno stanje.

Nalaže se upravnom tijelu Istarske županije u čijem djelokrugu su poslovi pomorstva da u roku od 90 dana od dana zaprimanja ovog Rješenja pokrene izradu geodetskog elaborata iz stavka 1. ove točke, te po njegovoj izradi isti dostavi na daljnji postupak nadležnom tijelu za katastar.

## O b r a z l o ž e n j e

Predlagatelj je izradio prijedlog granice pomorskog dobra na dijelu k.o. Rovinj, na lokaciji kamp „Amarin“ – zapad, te isti putem Istarske županije, Upravnog odjela za održivi razvoj, Odsjeka za pomorstvo, promet i infrastrukturu (KLASA/CLASSE: 342-01/24-01/259, URBROJ/N:PROT: 2163-08-01/3-25-10, Pula - Pola, 01. rujna 2025.), dostavio dana 03. rujna 2025. godine ovom Ministarstvu na daljnji postupak.

Ovo Ministarstvo analiziralo je prijedlog i utvrdilo da za k.č.br.: 10016/3, 10016/5 i 10016/7 u k.o. Rovinj postoji katastarska, ali ne i zemljišnoknjižna evidencija i da grafička podloga prijedloga – geodetski snimak područja ne sadrži ovjeru predlagatelja te sukladno utvrđenom zatražilo od predlagatelja dodatnu provjeru i očitovanje o različitostima službenih evidencija i dostavu ovjerene grafičke podloge.

U odnosu na utvrđeno predlagatelj je dana 24. studenog 2025. godine dostavio informaciju da su k.č.br.: 10016/3, 10016/5 i 10016/7 u k.o. Rovinj nastale cijepanjem postojeće katastarske čestice temeljem geodetskog elaborata iz 1997. godine i kao takve su katastarski provedene, a zemljišnoknjižno nisu provedene te dana 29. prosinca 2025. godine dostavio nadopunu dokumentacije - ovjerenu grafičku podlogu.

Predlagatelj u tekstualnom dijelu prijedloga granice pomorskog dobra za predmetno područje, pored ostalog, navodi i slijedeće:

- da je predložena granica pomorskog dobra ucrtana i označena u grafičkom prilogu – geodetskoj snimci područja i digitalnom ortofoto planu od točke 1 do točke 47 (koordinate točaka su u projekciji HTRS96/TM) s preklopom katastarskog plana, legendom, ucrtanom crtom srednjih viših visokih voda i crtom zakonskog minimuma širine kopnenog dijela pomorskog dobra, u mjerilu 1:500, a koje priloge je izradilo društvo GEOSFERA d.o.o. iz Rijeke;
- da su granicom obuhvaćene u cijelosti katastarske čestice 10016/3, 2024/6 i 10016/7 i djelomično katastarske čestice 10016/5, 10016/2, 2025/1 i 2025/4, sve k.o. Rovinj;
- da za predmetnu lokaciju do sada nije utvrđena granica pomorskog dobra te da se ista naslanja na prijedlog granice pomorskog dobra koji se odnosi na lokaciju kampa „Amarin“ – istok na dijelu k.o. Rovinj;
- da su na predmetnom području vidljivi šljunkovita i betonirana morska plaža prekrivena kamenim škriljama koje služe kao sunčalište, betonirana šetnica, slip s rukohvatom za ulazak u more, a sve kao prostor koji djelomično nije evidentiran u katastarskom operatu u obalnom pojasu, dok na istom području nije vidljiva erozija kopna;
- da se prijedlogom granice u naravi obuhvaća u cijelosti morska plaža, sunčalište i šetnica;
- da je zahtjev za provedbom postupka određivanja granice pomorskog dobra za predmetno područje podnijelo društvo MAISTRA d.d., Rovinj;
- da opisno granica započinje u točki 1 koja se nalazi na liniji SVVV i „diže“ se u kopno preko lomnih točaka 2, 3, 4 i 5 po međi k.č.br. 10040, 10016/4 i 2024/5 sve k.o. Rovinj do točke 6, od koje nastavlja prema zapadu i po međi k.č.br. 2024/2 i 2024/6 obje k.o. Rovinj dolazi u točku 7 do kopnenog ruba šetnice, da od točke 7 do točke 8 ide po međi k.č.br. 2024/3 i 10015/2 obje k.o. Rovinj i dalje presijeca k.č.br. 2025/4 k.o. Rovinj prateći u naravi kopneni rub šetnice odnosno rub betoniranog zidića, da od točke 8 do točke 42 ide po kopnenom rubu šetnice odnosno po rubu betoniranog zidića presijecajući k.č.br. 2025/4, 2025/1 i 10016/2 sve k.o. Rovinj, da od točke 42 do točke 43 ide po međi k.č.br. 1986/6 i 10016/5 obje k.o. Rovinj u naravi po kopnenom rubu šetnice, da od točke 43 do točke 44 ide po međi k.č.br. 1986/6 i 10016/5 obje k.o. Rovinj u naravi presijecajući pristup plaži na kopnenom rubu plaže i spaja se u nastavku na kopneni rub šetnice te da se od točke 44 do točke broj 45, 46 i 47 „spušta“ prema liniji SVVV gdje i završava;
- da je javni uvid u prijedlog granice pomorskog dobra objavljen na oglasnoj ploči i internetskim stanicama Istarske županije i na oglasnoj ploči Grada Rovinja u trajanju od 30 dana u periodu od 19.11.2024. do 19.12.2024. godine i da se u postupku javnog uvida nije javio nitko od predstavnika zainteresirane javnosti te da su o istom izradili Izvješće o javnoj raspravi;

- da su prilozi prijedloga kopija katastarskog plana, geodetska snimka područja i digitalni ortofoto plan s preklapom katastarskog plana, legendom, ovjerom predlagatelja, ucrtanom crtom srednjih viših visokih voda i crtom zakonskog minimuma širine kopnenog dijela pomorskog dobra, te linijom prijedloga granice, izvod iz dokumentacije prostornog uređenja (Lokacijska informacija), izvodi iz katastarske i zemljišne knjige za k.o. Rovinj, povijesni izvodi iz zemljišne knjige s podacima o česticama zemljišta njihovog izvornog statusa od osnutka katastra, fotografije područja s označenom linijom prijedloga granice, te Izvješće o javnoj raspravi.

U odnosu na prijedlog granice pomorskog dobra i njegovu cjelokupnu priloženu dokumentaciju, utvrđeno je i smatra se kako slijedi:

- prijedlog granice pomorskog dobra izrađen je i dostavljen sukladno odredbama članka 20. Zakona;
- tekstualni i grafički dio prijedloga su u skladu;
- predloženom granicom u obuhvatu pomorskog dobra je onaj dio kopna koji po svojim prirodnim obilježjima, izgledu, položaju i načinu upotrebe predstavlja pojas kopna u izravnom kontaktu s morem čineći kao takav pomorsko dobro prema članku 6. Zakona;
- predložena granica na kopnu razgraničuje pojas kopna koji prema navedenim značajkama iz prethodnog stavka čini pomorsko dobro, od kopna koji to nije, uvažavajući pritom cijelom dužinom obuhvata i zakonski propisanu minimalnu širinu pojasa kopna uz more koji čini kopneni dio pomorskog dobra prema članku 6. Zakona;
- predloženom granicom obuhvaćeni pojas kopna uz more predstavlja dijelom katastarski i zemljišnoknjižno evidentirani obalni pojas, a dijelom katastarski i zemljišnoknjižno neevidentirani obalni pojas koji je kao kopno vidljiv na digitalnom pregledniku Državne geodetske uprave – Geoportalu – digitalnom ortofotu iz 2011. godine;
- prema javno dostupnim podacima iz digitalnog preglednika Državne geodetske uprave – Geoportala (digitalni ortofoto 1968. i Hrvatska osnovna karta, godina izvornika 1977.) vidljivo je da pojas kopna koji katastarski i zemljišnoknjižno nije evidentiran dijelom predstavlja površine koje su nastale prirodnim putem (stjenovita obala bez vegetacije), a dijelom površine nastale umjetnim putem - nasipavanjem (šljunčani prostor plaže);
- iz dokumentacije prijedloga vidljivo je da je temeljem članka 23. Zakona predložena granica pomorskog dobra bila dostupna javnosti putem javnog uvida i da na istu nije bilo primjedbi niti su iste zaprimljene;
- iz razloga što granicom obuhvaćeni pojas kopna uz more prema službenim evidencijama nema upisan status pomorskog dobra, kao i razloga što za predmetno područje postoje različitosti kako između katastarskih i zemljišnoknjižnih evidencija tako i između istih evidencija i stvarnog stanja, predstavljaju razloge, a ujedno i zakonsku osnovu za propisivanje obveze izrade geodetskog elaborata za daljnju provedbu predmetnog postupka, a sve u svrhu međusobnog usklađivanja katastarskog i zemljišnoknjižnog stanja te usklađivanja istih evidencija s stvarnim stanjem i upisa temeljem ovog Rješenja, određenog pomorskog dobra kao takvog u službene evidencije.

Slijedom navedenog, u cijelosti se prihvaća prijedlog predlagatelja za određivanje granice pomorskog dobra za predmetno područje, te je odlučeno kao u izreci ovog Rješenja.

Predmetno područje predstavlja dio obalnog pojasa na lokaciji kamp Amarin (zapadna strana), administrativne pripadnosti Gradu Rovinju i katastarskoj općini Rovinj.

Određenom granicom pomorskog dobra obuhvaćen je dio kopna koji sukladno dokumentaciji prijedloga (ortofoto plan i fotografije područja) predstavlja obalni pojas položajno u izravnom kontaktu s morem, a prema izgledu i namjeni u naravi u neposrednoj vezi s morem i služi njegovom uobičajenom korištenju i upotrebi.

Obalni pojas iz prethodnog stavka dijelom je katastarski i zemljišnoknjižno evidentiran kao kopno, a dijelom nije evidentiran, ali je kao površina kopna vidljiv na digitalnom pregledniku Državne geodetske uprave – Geoportalu – digitalnom ortofotu iz 2011. godine.

Granicom obuhvaćeni dio kopna u naravi čini šljunčane i betonirane površine kao uređena zona plaže s platoima za sunčanje i pristupnim površinama, stjenovite površine kao prostor prirodne plaže te dijelom makadamsku, a dijelom betoniranu prilaznu pješačku komunikaciju – šetnicu.

Granicom su u pojas pomorskog dobra obuhvaćene za cijelo površine kopna bez katastarske evidencije i površine kopna pripadnosti k.č.br.: 10016/7, 2024/6 i 10016/3 te u dijelu površine kopna pripadnosti k.č.br.: 2025/4, 10016/2, 2025/1 i 10016/5, sve k.o. Rovinj.

Nastavno na liniju određene granice, u dubinu kopna prostiru se površine koje prema stanju u naravi sukladno dokumentaciji prijedloga (ortofoto plan i fotografije područja) predstavljaju uređene površine u funkciji turističkog prometa (turističko naselje), čineći prostor koji položajem te izgledom i namjenom u naravi ne predstavlja pomorsko dobro iz članka 6. Zakona.

Određena granica pomorskog dobra za predmetno područje je spojna linija od početne točke 1 do završne točke 47.

Opisno, granica pomorskog dobra započinje u točki 1 koja je položajno na crti srednjih viših visokih voda, nakon koje se „diže“ u kopno u smjeru sjevera i prateći u naravi korijen postojeće rive preko lomnih točaka 2 i 3 dolazi u točku 4, nakon koje nastavlja i dalje u smjeru sjevera te presijecajući poravnatu betoniranu površinu, preko lomne točke 5, dolazi u točku 6.

Prema katastarskim podacima uklopljenim na grafičke podloge linija granice pomorskog dobra između spojne linije točaka 1-6 prati zapadne strane međa k.č.br.: 10040, 10016/4 i 2024/5, sve k.o. Rovinj odnosno njihove međe razgraničenja s površinama kopna iz predmetnog postupka, koje su dijelom bez katastarske evidencije, a dijelom pripadnosti k.č.br.: 10016/7 i 2024/6, obje k.o. Rovinj.

Od točke 6 granica pomorskog dobra „lomi“ se i nastavlja u smjeru zapada na način da prateći među razgraničenja k.č.br. 2024/6 k.o. Rovinj s k.č.br. 2024/2 k.o. Rovinj dolazi u točku 7, nakon koje nastavno dijelom prateći među k.č.br. 10016/3 k.o. Rovinj s k.č.br.: 2024/3 i 10015/2, obje k.o. Rovinj, a dijelom presijecajući površinu k.č.br. 2025/4 k.o. Rovinj, dolazi u točku 8.

Prema stanju u naravi, granica pomorskog dobra između spojne linije točaka 6 i 7 presijeca poravnatu betonsko/šljunčanu površinu, a između točaka 7 i 8 prati kopneni rub poravnate šljunčane površine i njezinog kontakta s betonskim zidom na koji se naslanja uslužni objekt (kiosk) te nastavno prati kopneni rub poravnate makadamske pješačke komunikacije – šetnice i njezinog kontakta s betonskim zidom.

Od točke 8 granica pomorskog dobra nastavlja u smjeru zapada na način da prateći u naravi, preko lomnih točaka, kopneni rub poravnate makadamske pješačke komunikacije – šetnice i njezinog kontakta s betonskim zidom te betonskim pristupnim stepeništima, dolazi u točku 42.

Prema katastarskim podacima uklopljenim na grafičke podloge linija granice pomorskog dobra između spojne linije točaka 8-42 presijeca površine pripadnosti k.č.br.: 2025/4, 2025/1 i 10016/2, sve k.o. Rovinj.

Od točke 42 granica pomorskog dobra nastavlja u smjeru zapada i prateći u naravi kopneni rub poravnate pješačke komunikacije – šetnice dolazi u točku 43, nakon koje nastavlja u smjeru sjeverozapada i presijecajući poravnatu pristupnu površinu dolazi u točku 44.

Prema katastarskim podacima uklopljenim na grafičke podloge linija granice pomorskog dobra između spojne linije točaka 42-44 prati među razgraničenja k.č.br. 10016/5 k.o. Rovinj s k.č.br. 1986/6 k.o. Rovinj.

Od točke 44 granica pomorskog dobra „lomi“ se prema moru u smjeru juga i preko lomne točke 45 presijecajući u naravi poravnate zemljane površine i betoniranu pješačku komunikaciju (šetnicu) dolazi u točku 46, nakon koje nastavno presijecajući stjenovitu površinu kao prostor prirodne plaže, dolazi u završnu točku 47 koja je položajno na crti srednjih viših visokih voda.

Prema katastarskim podacima uklopljenim na grafičke podloge linija granice pomorskog dobra između spojne linije točaka 44-46 presijeca površinu pripadnosti k.č.br. 10016/5 k.o. Rovinj, a između spojna linije točaka 46-47 presijeca površinu kopna bez katastarske evidencije.

Slijedom svega navedenog, odlučeno je kao u dispozitivu Rješenja.

Temeljem članka 95. stavaka 1. i 2. Zakon o općem upravnom postupku („Narodne novine br. 47/2009 i 110/2021), ovo Rješenje dostavlja se javnom objavom na oglasnoj ploči na službenoj mrežnoj stranici Ministarstva, a dostava se smatra obavljenom istekom osmog dana od dana javne objave na oglasnoj ploči na službenoj mrežnoj stranici Ministarstva.

Ovo Rješenje objavit će se na službenim stranicama ovog Ministarstva, nakon njegove izvršnosti, sukladno članku 26. Zakona.

#### **UPUTA O PRAVNOM LIJEKU**

Protiv ovog Rješenja nije dopuštena žalba, ali se može pokrenuti upravni spor podnošenjem tužbe mjesno nadležnom upravnom sudu u roku od 30 dana od dana dostave ovog Rješenja, a dostava se smatra obavljenom istekom osmoga dana od dana javne objave rješenja na oglasnoj ploči na službenoj mrežnoj stranici Ministarstva.

SLUŽBENA OSOBA  
RAVNATELJICA UPRAVE  
dr.sc. Nina Perko



#### **Prilozi – grafičke podloge:**

- geodetska snimka područja i digitalni ortofoto plan, obje s preklapom katastarskog plana i u mjerilu 1:500.

**Dostaviti:**

1. Službena mrežna stranica Ministarstva mora, prometa i infrastrukture;
2. Istarska županija (OIB: 90017522601)  
Povjerenstvo za granice pomorskog dobra  
putem  
Upravnog odjela za održivi razvoj  
Odsjeka za pomorstvo, promet i infrastrukturu  
M.B.Rašana 2/IV, 52400 Pazin;
3. Županijsko državno odvjetništvo u Puli - Pola (OIB: 93993757343)  
Rovinjska 2a, 52100 Pula;
4. Maistra d.d. (OIB: 25190869349)  
Obala V. Nazora 6, 52210 Rovinj;
5. Arhiva, ovdje.

**Na znanje:**


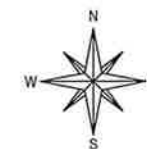
- Ministarstvo prostornoga uređenja, graditeljstva i državne imovine  
Ulica Republike Austrije 14, 10000 Zagreb;
- Državna geodetska uprava  
Područni ured za katastar Pula - Pola  
Odjel za katastar nekretnina Rovinj - Rovigno  
Carera 21/3, 52210 Rovinj.

**GEODETSKA PODLOGA  
 PREKLOPLJENA NA ORTOFOTO KARTU**

Mjerilo 1:500

Utvrđivanje granice pomorskog dobra - kamp Amarin - zapad

Faza 2



Izradio:  
 Sandra Blažević, dipl.ing.geod.  
 Rijeka, 8. listopada 2024. godine  
 Broj elaborata: 2024-159

*Predsjednik Povjerenstva  
 za utvrđivanje granice pomorskog dobra  
 Istarske županije  
 Dami Kraljčić*

- Legenda:
- linija SVVV (0.33 m)
  - linija SVVV + 6 m
  - granica pomorskog dobra - lokacija kamp Amarin - zapad

Odgovorna osoba za obavljanje stručnih  
 geodetskih poslova:  
 Sandra Blažević, dipl.ing.geod.

Sandra Blažević  
 dipl.ing.geod.  
 Ovlašteni inženjer geodetike  
 GEOSFERA d.o.o.  
 Rijeka



**GEOSFERA d.o.o.**

geodetsko premjeravanje i projektiranje

Nikole Cara 4, 51000 Rijeka

Tel. +385 51 319 017

E-mail: geosfera@gsf.hr

IBAN HR8424840081103381985

OIB 32496578887

Investitor:  
Maistra d.d.  
Obala V. Nazora 6, 52210 Rovinj  
OIB 25190869349

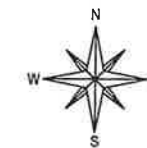
Katastarska općina: Rovinj  
MBR: 324914  
Detaljni list: 9

## GEODETSKA PODLOGA PREKLOPLJENA NA KOPIJU KATASTARSKOG PLANA

Mjerilo 1:500

Utvrđivanje granice pomorskog dobra - kamp Amarin - zapad

Faza 2






Izradio:  
Sandra Blažević, dipl.ing.geod.  
Rijeka, 8. listopada 2024. godine  
Broj elaborata: 2024-159



*Sandra Blažević, dipl.ing.geod.*  
*Utvrđivanje granice pomorskog*  
*dobra katastarske općine*  
*Rovinj*  
*8. listopada 2024.*  
*2024-159*

Legenda:

-  linija SVVV (0.33 m)
-  linija SVVV + 6 m
-  granica pomorskog dobra - lokacija kamp Amarin - zapad

Odgovorna osoba za obavljanje stručnih  
geodetskih poslova:  
Sandra Blažević, dipl.ing.geod.

Sandra Blažević  
dipl.ing.geod.  
Ovlašteni inženjer  
GEOSFERA d.o.o.  
Rijeka

